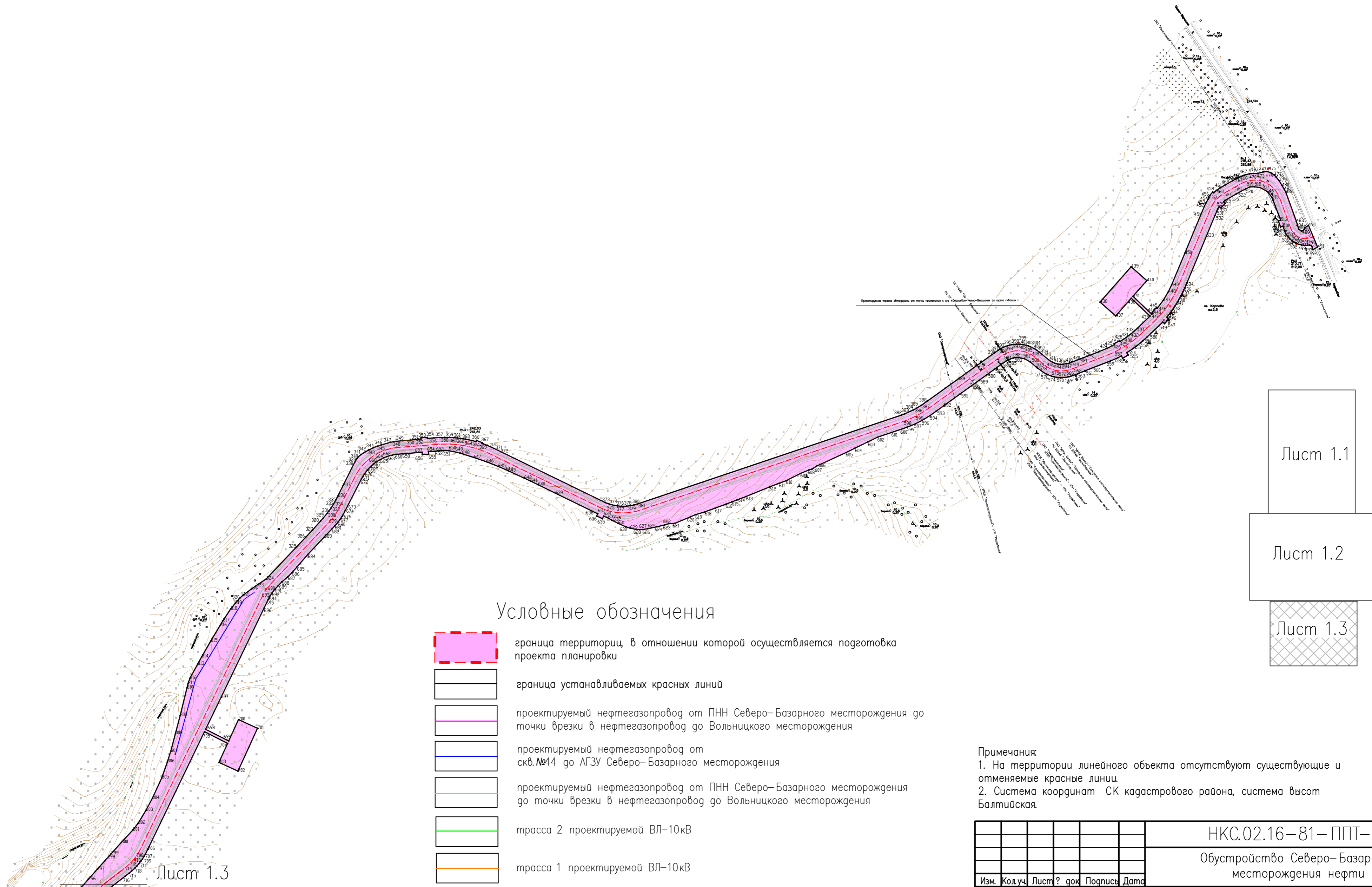











Инв.№ подл. | Погр. и дата | Взам. инв.№ | Согласовано



### Условные обозначения

-  граница территории, в отношении которой осуществляется подготовка проекта планировки
-  граница устанавливаемых красных линий
-  проектируемый нефтегазопровод от ПНН Северо-Базарного месторождения до точки врезки в нефтегазопровод до Вольницкого месторождения
-  проектируемый нефтегазопровод от скв. №44 до АГЗУ Северо-Базарного месторождения
-  проектируемый нефтегазопровод от ПНН Северо-Базарного месторождения до точки врезки в нефтегазопровод до Вольницкого месторождения
-  трасса 2 проектируемой ВЛ-10кВ
-  трасса 1 проектируемой ВЛ-10кВ
-  проектируемая трасса автодороги
-  номер характерной точки границы, устанавливаемой красной линией

Примечания:  
 1. На территории линейного объекта отсутствуют существующие и отменяемые красные линии.  
 2. Система координат СК кадастрового района, система высот Балтийская.

Лист 1.1  
 Лист 1.2  
 Лист 1.3

Лист 1.3  
 Лист 1.2

НКС.02.16-81-ППТ-ЧЗ					
Обустройство Северо-Базарного месторождения нефти					
Изм.	Кол.уч.	Лист?	док	Подпись	Дата
Разраб.	Мусина			<i>М</i>	04.08.16
Проб.	Юнусова			<i>М</i>	04.08.16
Гл. спец.					
Нач. отг.	Юнусова			<i>М</i>	04.08.16
Н. контр.	Латыпова			<i>М</i>	04.08.16
ГИП	Арбузова			<i>М</i>	04.08.16
Проект планировки территории. Графическая часть				Стадия	Лист
Чертеж красных линий (1:5000)				П	1
Ю Г Р А нефтегазпроект					